





Base cartografica: cartografia aerofotogrammetrica volo 1997

**LEGENDA**

-  LIMITE AMMINISTRATIVO COMUNALE
-  LOTTI PRIVATI
-  CESSIONI PER STANDARD
-  VIABILITA'

<p><b>ELABORATO VARIATO</b> RISPETTO A DELIB. C.C. N.73 DEL 2017</p>		<p>ALLEGATO ALLA DELIBERA DI ..... N. .... DEL .....</p> <p style="text-align: center;"><b>COMUNE DI SELARGIUS</b> <i>Città Metropolitana di Cagliari</i> Assessorato all'Urbanistica AREA 5: Urbanistica - Edilizia - SUAPE</p>
<p><b>PIANO URBANISTICO COMUNALE</b> <i>VARIANTE N.1</i></p>		
<p>ASSETTO INSEDIATIVO</p>		
<p>PIANIFICAZIONE ATTUATIVA</p>		
<p>Suddivisione dei piani attuativi in aree destinate a lotti, cessioni e viabilità nell'area dell'abitato di Su Planu e Is Corrias.</p>	<p><i>Elaborato N. 4</i></p> <p><i>Data: Giu.2011 - Set.2015</i> <i>Agg.: Gen. 2019</i></p> <p><i>Licenza Autocad MAP 3D 2011</i> <i>n. serie 391-79996373</i></p>	
<p><b>Direttore d'Area:</b> Dott. Ing. Pierpaolo Fois</p>		
<p><b>Staff del Sindaco:</b> <i>Area 5:</i> Dott. Ing. Maura Salis                      Dott. Ing. Pierpaolo Fois</p>		
<p><b>VARIANTE N. 1</b> <b>PUC ADEGUATO AL PPR E AL PAI</b></p>		
<p><b>Ufficio Aperto del Piano:</b> Dott. Ing. Pierpaolo Fois Responsabile Tattà di Progetto - Geom. Raffaele Cara Staff del Sindaco Coordinatore - Dott. Ing. Maura Salis Staff del Sindaco - Dott. Ing. Valeria Sarritzu Elaborazioni cartografiche - Geom. Daniela Diana Elaborazioni GIS - Geom. Giuseppe Monni Elaborazioni cartografiche - Restitutista Giuseppe Deiana</p>		
<p><i>Scala: 1:4.000</i></p>		
		
<p><i>Il Sindaco</i> <i>(Pier Luigi Concu)</i></p>		